

รายงานผล
การดำเนินงาน
ประจำปีงบประมาณ พ.ศ. 2564 (ครั้งที่ 2)



งานวิเคราะห์นโยบายและแผน สำนักปลัด
เทศบาลตำบสนนทกัณ อํเภอกํม่วง จังหวัดกนพสทนัฎ



บันทึกข้อความ

ส่วนราชการ (...สำนักปลัด)...เทศบาลตำบลนาทัน

ที่.....กส ๗๑๖๐๑/.....วันที่.....๒๘ ธันวาคม ๒๕๖๔.....

เรื่อง รายงานผลการดำเนินงาน ประจำปีงบประมาณ พ.ศ.๒๕๖๔ (ครั้งที่ ๒ รอบ ๖ เดือน)

เรียน นายกเทศมนตรีตำบลนาทัน

ตามที่ เทศบาลตำบลนาทัน ได้จัดทำเทศบัญญัติงบประมาณประจำปี ๒๕๖๔ เพื่อดำเนินงานในพื้นที่ ตำบลนาทันแก้ไขปัญหาและความต้องการของประชาชน อย่างมีประสิทธิภาพและคุ้มค่า นั้น

ในการนี้ คณะกรรมการ ฯ ได้จัดทำรายงานผลการดำเนินงาน ปีงบประมาณ พ.ศ.๒๕๖๔ (ครั้งที่ ๒ รอบ ๖ เดือน) รายละเอียดตามเอกสารที่แนบมาพร้อมนี้

จึงเรียนมาเพื่อโปรดทราบ

ลงชื่อ

(นางสาวทิพย์ภิมล ญาณกาย)
หัวหน้าสำนักปลัด

(ลงชื่อ)

(นายทวี บุริชันธ์)

นายกเทศมนตรีตำบลนาทัน

...../...../.....



ประกาศเทศบาลตำบลนาทัน

เรื่อง รายงานผลการดำเนินงานประจำปีงบประมาณ พ.ศ.๒๕๖๔ (ครั้งที่ ๒)

ด้วยรัฐธรรมนูญ มาตรา ๒๕๓ กำหนดให้องค์กรปกครองส่วนท้องถิ่น สภาท้องถิ่น และผู้บริหารท้องถิ่น เปิดเผยข้อมูลและรายงานผลการดำเนินงานให้ประชาชนทราบ ประกอบกับตามระเบียบกระทรวงมหาดไทยว่าด้วยการจัดทำแผนพัฒนาขององค์กรปกครองส่วนท้องถิ่น พ.ศ.๒๕๔๘ และแก้ไขเพิ่มเติม (ฉบับที่ ๓) พ.ศ. ๒๕๖๑ ข้อ ๓๐ (๕) ผู้บริหารท้องถิ่นเสนอผลการติดตามและประเมินผลต่อสภาท้องถิ่น และคณะกรรมการพัฒนาท้องถิ่น พร้อมทั้งประกาศผลการติดตามและประเมินผลแผนพัฒนาท้องถิ่น ให้ประชาชนในท้องถิ่นทราบในที่เปิดเผยภายในสิบห้าวันนับแต่วันที่ผู้บริหารท้องถิ่นเสนอผลการติดตามและประเมินผลดังกล่าวและต้องปิดประกาศไว้เป็นระยะเวลาไม่น้อยกว่าสามสิบวันโดยอย่างน้อยปีละหนึ่งครั้ง ภายในเดือนธันวาคมของทุกปี นั้น

บัดนี้ เทศบาลตำบลนาทัน ได้จัดทำรายงานผลการดำเนินงาน ประจำปีงบประมาณ พ.ศ. ๒๕๖๔ (ครั้งที่ ๒) ตั้งแต่วันที่ ๑ ตุลาคม ๒๕๖๓ - ๓๐ กันยายน ๒๕๖๔ จึงขอประกาศการรายงานผลการดำเนินงาน ประจำปีงบประมาณ พ.ศ. ๒๕๖๔ (ครั้งที่ ๒) รายละเอียดปรากฏตามเอกสารแนบท้ายประกาศนี้

จึงประกาศมาเพื่อให้ทราบโดยทั่วกัน

ประกาศ ณ วันที่ ๒๘ เดือน ธันวาคม พ.ศ. ๒๕๖๔

ลงชื่อ

(นายทวี บุริชันธ์)

นายกเทศมนตรีตำบลนาทัน

สารบัญ

- ส่วนที่ 1 สภาพทั่วไปและข้อมูลพื้นฐาน
- ส่วนที่ 2 วิสัยทัศน์ พันธกิจ ยุทธศาสตร์และแนวทางการพัฒนา
- ส่วนที่ 3 สถานะการเงินและการคลัง

สรุปผลการดำเนินงาน แยกตามยุทธศาสตร์ ดังนี้

- 1.ยุทธศาสตร์การพัฒนาโครงสร้างพื้นฐาน
- 2.ยุทธศาสตร์การพัฒนาด้านเศรษฐกิจ
- 3.ยุทธศาสตร์การพัฒนาด้านทรัพยากรธรรมชาติและสิ่งแวดล้อม
- 4.ยุทธศาสตร์การพัฒนา คน สังคม การศึกษา และสาธารณสุข
- 5.ยุทธศาสตร์การพัฒนาด้านการท่องเที่ยวและศิลปวัฒนธรรมท้องถิ่น
- 6.ยุทธศาสตร์การพัฒนาด้านการรักษาความมั่นคงภายในและพัฒนาระบบบริหารภายใต้การบริหารงานกิจการบ้านเมืองที่ดี

ส่วนที่ ๑

สภาพทั่วไปและข้อมูลพื้นฐาน
ของเทศบาลตำบลนาทัน

สภาพทั่วไปและข้อมูลพื้นฐาน

๑. ด้านกายภาพ

๑.๑ ที่ตั้งของหมู่บ้านในเขตเทศบาล ประกอบด้วย

หมู่ที่ ๑ บ้านนาทัน	หมู่ที่ ๙ บ้านโนนค้อ
หมู่ที่ ๒ บ้านหนองสระพัง	หมู่ที่ ๑๐ บ้านสร้างแซ่
หมู่ที่ ๓ บ้านหนองสระพัง	หมู่ที่ ๑๑ บ้านโนนค้อ
หมู่ที่ ๔ บ้านโจด	หมู่ที่ ๑๒ บ้านโนนค้อ
หมู่ที่ ๖ บ้านนาไร่เดียว	หมู่ที่ ๑๔ บ้านโนนค้อ
หมู่ที่ ๕ บ้านนาตาล	หมู่ที่ ๑๓ บ้านนาทัน
หมู่ที่ ๗ บ้านดงสวนพัฒนา	หมู่ที่ ๑๕ บ้านดงสวนพัฒนา
หมู่ที่ ๘ บ้านโนนค้อ	หมู่ที่ ๑๖ บ้านนาไร่เดียว

เทศบาลตำบลนาทัน อำเภอคำม่วง จังหวัดกาฬสินธุ์ ตั้งอยู่ทางทิศเหนือของจังหวัดกาฬสินธุ์ มีภูมิประเทศเป็นลักษณะเชิงเขา พื้นที่ส่วนใหญ่เป็นที่ราบสูงและภูเขา

* ห่างจากอำเภอคำม่วง	ประมาณ	๗	กิโลเมตร
* ห่างจากจังหวัดกาฬสินธุ์	ประมาณ	๙๑	กิโลเมตร
* ห่างจากกรุงเทพมหานคร	ประมาณ	๕๙๙	กิโลเมตร



☀ คำอธิบาย

รูปภูเขา หมายถึง แนวเทือกเขาภูพาน ซึ่งเป็นเส้นกั้นแบ่งเขตแดน ระหว่างสามจังหวัด คือ กาฬสินธุ์ , สกลนคร , อุดรธานี ตลอดจนเป็นพื้นที่ทรัพยากรทางธรรมชาติ และระบบนิเวศน์ค่อนข้างสมบูรณ์

รูปรวงข้าว หมายถึง ปัจจัยหลักของวิถีชีวิตของประชาชนตำบลนาทัน หล่อเลี้ยงและดำรงชีพในตำบล ตลอดจนเป็นอาชีพ และเศรษฐกิจหลักของตำบลที่รักษา และสืบทอดกันมา

รูปโอบราณวัตถุ หมายถึง อารยธรรม และความเจริญรุ่งเรืองตั้งแต่โบราณ แต่ก่อนเคยเป็นที่อยู่อาศัยของชนเผ่ากูรข่า หรือขอมมาก่อน และเคยมีวัฒนธรรมความเป็นอยู่อย่างน้อย 2 วัฒนธรรม คือ สมัยประวัติศาสตร์วัฒนธรรมล้านช้าง และสมัยก่อนประวัติศาสตร์ยุคโลหะ (สำริดและเหล็ก) ชาวบ้านเคยขุดค้นพบหม้อโอบราณ พาชนะดินเผา และโอบราณ เมื่อนำมาพิจารณาเปรียบเทียบพบว่า รูปแบบคล้ายคลึงกับกลุ่มวัฒนธรรมบ้านเชียงในเขตแอ่งสกลนคร และโบราณคดีกลุ่มภูเวียง จังหวัดขอนแก่น ตลอดจนโอบราณวัตถุอื่นๆอีกมากมาย

รูปศาลาวัด หมายถึง นวัตกรรมที่สร้างขึ้น ด้วยวิถีชีวิตของความเป็นอยู่ทางศาสนา วัฒนธรรม ศิลธรรม จาริตประเพณี เป็นสถานที่ตั้งอยู่ตรงกลางของพื้นที่ในตำบลนาทัน และเป็นศูนย์รวมด้านคุณธรรมและจริยธรรม ชาวประชาในตำบลนาทันสามารถประกอบกิจกรรมทางด้านศาสนา วัฒนธรรมประเพณีร่วมกัน ประจำปี และเป็นสถาปัตยกรรมที่สวยงามอีกแห่งหนึ่งของตำบลนาทัน

● แผนที่ตำบลลพบุรี อำเภอลำปาง จังหวัดกาฬสินธุ์



๑.๒ ลักษณะภูมิประเทศภูมิประเทศเป็นเชิงเขาพื้นที่ส่วนใหญ่เป็นที่ราบสูงและภูเขา พื้นที่บางส่วนอยู่ในเขตบนภูเขาซึ่งเป็นแหล่งต้นน้ำสำคัญที่ไหลลงสู่อ่างเก็บน้ำลำปาว และลำพันชาด หมู่บ้านส่วนใหญ่ตั้งอยู่ที่ราบลุ่มภูเขา

อาณาเขต

- * ทิศเหนือ ติดต่ออำเภอห้วยผึ้ง จังหวัดสกลนครและแนวเทือกเขาภูพาน
- * ทิศใต้ ติดต่อดำบลทุ่งคลองและอำเภอลำบัว
- * ทิศตะวันออก ติดต่อดำบลดินจี่
- * ทิศตะวันตก ติดต่ออำเภอสว่างแดนดิน จังหวัดกาฬสินธุ์

★ เนื้อที่ มีเนื้อที่ประมาณ ๔๔ ตารางกิโลเมตร หรือประมาณ ๕๘,๗๕๐ ไร่

๑.๓ ลักษณะภูมิอากาศ มี ๓ ฤดู

- * ฤดูร้อน ช่วงระยะเวลาตั้งแต่เดือนมีนาคมถึงเดือนพฤษภาคม
- * ฤดูฝน ช่วงระยะเวลาตั้งแต่เดือนมิถุนายนถึงเดือนกันยายน
- * ฤดูหนาว ช่วงระยะเวลาตั้งแต่เดือนตุลาคมถึงเดือนกุมภาพันธ์

๑.๔ลักษณะของดิน

พื้นที่ดินส่วนมากมีสภาพเป็นดินร่วนปนทรายและดินภูเขา ก่อให้เกิดการกัดเซาะและการพังทลายของดินได้ง่าย

๑.๕ลักษณะของแหล่งน้ำ

สระน้ำสาธารณะ จำนวน ๑๐ แห่ง

ลำดับ	แหล่งน้ำ	หมู่ที่	เนื้อที่/ระยะ (ไร่)	สภาพ
๑	หนองบัวทอง	๕	๑๐	มีน้ำตลอดปี
๒	คึกฤทธิ์	๖	๒	มีน้ำตลอดปี
๓	หนองแขง	๑๕	๔	มีน้ำตลอดปี
๔	หนองคำจวง	๑๕	๓	มีน้ำตลอดปี
๕	สระน้ำสาธารณะ	๑๒	๕	มีน้ำตลอดปี
๖	สระน้ำสาธารณะ	๑๖	๓	มีน้ำตลอดปี
๗	สระน้ำสาธารณะ	๓	๒	มีน้ำตลอดปี
๘	หนองน้ำสาธารณะ	๒	๒	มีน้ำตลอดปี
๙	หนองน้ำสาธารณะ	๔	๕	มีน้ำตลอดปี
๑๐	หนองเพ็กเพ็ญ	๑๓	๑๒	มีน้ำตลอดปี

แหล่งน้ำธรรมชาติที่สำคัญ ได้แก่ ลำห้วย จำนวน ๑๙ สาย

ลำดับ	แหล่งน้ำ	หมู่ที่	เนื้อที่/ระยะ (เมตร)	สภาพ
๑	ลำห้วยสักกะ	๕,๑๔	๕,๐๐๐	ฤดูแล้งไม่มีน้ำ
๒	อ่าวลำพันชาด	๑๕,๗	๑๐,๐๐๐	ฤดูแล้งไม่มีน้ำ
๓	ลำห้วยพวง	๒,๓,๔,๖	๖,๐๐๐	ฤดูแล้งไม่มีน้ำ
๔	ห้วยนาหัน	๑,๑๓,๑๔	๔,๐๐๐	ฤดูแล้งไม่มีน้ำ
๕	ห้วยจิว	๘,๙,๑๑,๑๔	๓,๐๐๐	ฤดูแล้งไม่มีน้ำ
๖	ลำห้วยบง	๒	๑,๕๐๐	ฤดูแล้งไม่มีน้ำ
๗	ลำห้วยหนองภู	๙	๖,๐๐๐	ฤดูแล้งไม่มีน้ำ
๘	ลำห้วยงา	๑๒	๓,๐๐๐	ฤดูแล้งไม่มีน้ำ
๙	ลำห้วยแก่งม่วง	๗	๑๐,๐๐๐	ฤดูแล้งไม่มีน้ำ
๑๐	ลำห้วยของชัน	๓	๓,๐๐๐	ฤดูแล้งไม่มีน้ำ
๑๑	ลำห้วยทับหมี่	๗	๕,๐๐๐	ฤดูแล้งไม่มีน้ำ
๑๒	ลำห้วยถ้ำกาฝาก	๗	๔,๐๐๐	ฤดูแล้งไม่มีน้ำ
๑๓	ลำห้วยหินฮอม	๑๑	๖,๐๐๐	ฤดูแล้งไม่มีน้ำ
๑๔	ลำห้วยเปาะ	๓	๓,๐๐๐	ฤดูแล้งไม่มีน้ำ
๑๕	ลำห้วยโป่ง	๓	๓,๐๐๐	ฤดูแล้งไม่มีน้ำ
๑๖	ลำห้วยบง	๑,๕,๑๓	๘,๐๐๐	ฤดูแล้งไม่มีน้ำ
๑๗	ลำห้วยค้อ	๙	๙,๐๐๐	ฤดูแล้งไม่มีน้ำ
๑๘	ลำห้วยสร้างแซ่	๑๐	๒,๐๐๐	ฤดูแล้งไม่มีน้ำ
๑๙	อ่างเก็บน้ำพรเจริญ	๗	๑๒ ไร่	มีน้ำ

แหล่งน้ำที่สร้างขึ้น ฝ่ายน้ำล้นคสล.จำนวน๘ แห่ง

ลำดับ	แหล่งน้ำ	หมู่ที่	รูปแบบ	สภาพ
๑	ฝายน้ำล้นลำห้วยโปงเลาตอนกลาง	๑๑	ตามแบบ ทต.นาทัน	มีน้ำตลอดปี
๒	ฝายน้ำล้น คสล.ลำห้วยนาทันตอนกลาง	๑	ตามแบบ ทต.นาทัน	มีน้ำตลอดปี
๓	ฝายน้ำล้น คสล.ลำห้วยหินฮอมตอนบน	๑๑	ตามแบบ ทต.นาทัน	มีน้ำตลอดปี
๔	ฝายน้ำล้น คสล.ลำห้วยค้อตอนบน	๙	ตามแบบ ทต.นาทัน	มีน้ำตลอดปี
๕	ฝายน้ำล้น คสล.ลำห้วยถ้ำพวงตอนกลาง	๔	ตามแบบ ทต.นาทัน	มีน้ำตลอดปี
๖	ฝายน้ำล้น คสล.ลำห้วยถ้ำพวงตอนบน	๖	ตามแบบ ทต.นาทัน	มีน้ำตลอดปี
๗	ฝายน้ำล้น คสล.ลำห้วยจิวตอนกลาง	๘	ตามแบบ ทต.นาทัน	มีน้ำตลอดปี
๘	ฝายน้ำล้น คสล.ลำห้วยงาตอนกลาง	๑๒	ตามแบบ ทต.นาทัน	มีน้ำตลอดปี

๑.๖ ลักษณะของไม้และป่าไม้

ตำบลนาทันอยู่ในพื้นที่รอยต่อกับเขตอุทยานแห่งชาติภูพาน ส่วนใหญ่เป็นป่าเบญจพรรณ รวม ๑๕,๐๐๐ ไร่ ซึ่งรวมอยู่ในเขตอุทยานแห่งชาติ

๒. ด้านการเมือง/การปกครอง

๒.๑ เขตการปกครอง

ด้านการบริหารปกครอง

(๑) โครงสร้างการบริหารของเทศบาลตำบลนาทัน

- | | |
|---------------------------|-----------------------|
| ๑. นายทวี บุรีพันธ์ | นายกเทศมนตรีตำบลนาทัน |
| ๒. นายแสงจันทร์ นามนิตย์ | รองนายก |
| ๓. นายประวัติ นียะนัน | รองนายก |
| ๔. นายสุนทร พิมพ์รส | เลขานุการนายก |
| ๕. นางอุไร โทไชยสร | ที่ปรึกษานายก |
| ๖. นายทองรัตน์ สันตะเมือง | ประธานสภาฯ |
| ๗. นายจันทะวงศ์กั้วภาวัน | รองประธานสภาฯ |

๓. ประชากร

๓.๑ ข้อมูลเกี่ยวกับจำนวนประชากร มีประชากรทั้งสิ้น ๑๔,๒๙๕ คน แยกเป็นชาย ๗,๒๓๓ คน หญิง ๗,๐๖๒ คน จำนวนครัวเรือน ๓,๗๒๖ ครัวเรือน มีความหนาแน่นของประชากรเฉลี่ย ๑๕๒ คน / ตารางกิโลเมตร แบ่งเป็นหมู่บ้าน ๑๖ หมู่บ้าน ดังนี้

หมู่บ้าน	ชื่อบ้าน	ประชากร (ณ พฤศจิกายน ๒๕๖๔)			จำนวนครัวเรือน
		ชาย	หญิง	รวม	
๑	บ้านนาหัน	๔๑๖	๔๔๘	๘๖๔	๒๑๘
๒	บ้านหนองสระพัง	๓๔๗	๓๐๓	๖๕๐	๑๗๒
๓	บ้านหนองสระพัง	๓๕๘	๓๕๓	๗๑๑	๒๐๐
๔	บ้านโจด	๓๖๘	๕๒๘	๑,๐๙๖	๒๔๘
๕	บ้านนาตาล	๑๑๔	๔๓๑	๕๔๕	๒๖๖
๖	บ้านนาไร่เดียว	๕๐๒	๔๗๒	๙๗๔	๒๓๑
๗	บ้านดงสวนพัฒนา	๗๓๑	๗๐๗	๑,๔๓๘	๔๒๒
๘	บ้านโนนค้อ	๓๗๓	๓๘๒	๗๕๕	๒๐๒
๙	บ้านโนนค้อ	๓๖๒	๓๖๖	๗๒๘	๑๙๑
๑๐	บ้านสร้างแซ่	๒๗๒	๒๕๐	๕๒๒	๑๓๓
๑๑	บ้านโนนค้อเหนือ	๕๗๐	๕๘๗	๑,๑๕๗	๒๘๐
๑๒	บ้านโนนค้อใหม่	๓๙๑	๓๗๓	๗๖๔	๑๗๓
๑๓	บ้านนาหัน	๓๖๙	๓๕๙	๗๒๘	๑๘๖
๑๔	บ้านโนนค้อ	๓๘๙	๓๗๗	๗๖๖	๑๘๗
๑๕	บ้านดงสวนพัฒนาเหนือ	๘๐๕	๗๘๙	๑,๕๙๔	๔๔๘
๑๖	บ้านนาไร่เดียว	๓๓๓	๓๓๗	๖๗๐	๑๖๙
รวม		๗,๒๓๓	๗,๐๖๒	๑๔,๒๙๕	๓,๗๒๖

ที่มา : งานทะเบียนเทศบาลตำบลนาทัน ณ เดือน พฤศจิกายน ๒๕๖๔

ส่วนที่ 2

วิสัยทัศน์ พันธกิจ ยุทธศาสตร์และแนวทางการพัฒนา

เพื่อให้การบริหารราชการของเทศบาลตำบลนาทันเป็นไปเพื่อประโยชน์สุขของชาวตำบลนาทัน ผู้บริหารจึงได้กำหนดกรอบวิสัยทัศน์ พันธกิจ จุดมุ่งหมายเพื่อการพัฒนา กรอบยุทธศาสตร์ การพัฒนาและแนวทางการพัฒนาท้องถิ่นพ.ศ. 2561-2565 ดังนี้

วิสัยทัศน์ตำบลนาทัน(Vision)

“ส่งเสริมการศึกษาและวัฒนธรรมอันล้ำค่า น้อมนำเศรษฐกิจพอเพียง แหล่งท่องเที่ยวเขียวชอุ่ม”

พันธกิจ (Mission)

1. การส่งเสริมและพัฒนาศักยภาพของคน ครอบครัว และชุมชน ให้มีความเข้มแข็งสามารถพึ่งพาตนเองได้รวมถึงการมีส่วนร่วมในการพัฒนาท้องถิ่น
2. การปรับปรุงและพัฒนาในเรื่องโครงสร้างพื้นฐานของชุมชน
3. การอนุรักษ์ประเพณีและศิลปวัฒนธรรมอันดีงามของชุมชน
4. การส่งเสริมและพัฒนาทางการศึกษา
5. การส่งเสริมกลุ่มอาชีพ และสร้างรายได้ให้แก่ชุมชน
6. การส่งเสริมและพัฒนาด้านสาธารณสุขให้มีประสิทธิภาพตามมาตรฐานสากล
7. การอนุรักษ์และฟื้นฟูแหล่งทรัพยากรธรรมชาติและสิ่งแวดล้อม
8. การพัฒนาระบบบริหารจัดการอย่างมีประสิทธิภาพภายใต้การบริหารงานกิจการบ้านเมืองที่ดี

จุดมุ่งหมายของการพัฒนาเทศบาลตำบลนาทัน

ด้านบุคลากร

1. พัฒนาด้านการเพิ่มประสิทธิภาพในการบริหารจัดการ
2. ส่งเสริมการให้ความรู้ในด้านการอบรมเพื่อเพิ่มศักยภาพของบุคคล
3. ส่งเสริมให้ชุมชนเข้มแข็ง และมีส่วนร่วมในการพัฒนาอย่างยั่งยืน

ด้านเศรษฐกิจ

1. การสร้างงานเพื่อให้ประชาชนมีรายได้เพิ่มขึ้น
2. สร้างถนนสู่พื้นที่การเกษตร ขยายเขตไฟฟ้าเข้าสู่พื้นที่การเกษตรให้เกษตรกรมีรายได้และขนส่งผลผลิตได้สะดวกยิ่งขึ้น

ด้านโครงสร้างพื้นฐาน

1. ก่อสร้างถนนลาดยางสายหลักเชื่อมระหว่างชุมชน ก่อสร้างถนน คสล.ภายในหมู่บ้าน พร้อมวางท่อระบายน้ำให้ได้มาตรฐาน
2. ขยายเขตไฟฟ้า / ระบบประปา ให้ครอบคลุมทั่วถึง
3. ปรับปรุงซ่อมแซมถนนลูกรัง/คสล.ให้ได้มาตรฐาน

ด้านแหล่งน้ำ

1. อนุรักษ์และพัฒนาแหล่งน้ำ ฝายน้ำล้น ลำห้วย บ่อบาดาล เพื่อให้เกิดประสิทธิภาพและประสิทธิผลสูงสุด

ด้านสังคมและสิ่งแวดล้อม

1. ดำเนินการเพื่อความปลอดภัยในชีวิตและทรัพย์สิน รวมทั้งป้องกันและแก้ไขปัญหาเสพติด
2. จัดการทรัพยากรธรรมชาติและสิ่งแวดล้อมเพื่อการพัฒนาที่ยั่งยืนและจัดการด้านขยะมูลฝอย และสิ่งปฏิกูล

ด้านสาธารณสุข

1. เสริมสร้างและความร่วมมือในการป้องกันและแพร่ระบาดของโรคติดต่อ สร้างสุขาภิบาลครัวเรือน กิจกรรมผู้สูงอายุ

ด้านการศึกษา ศาสนา และวัฒนธรรม

1. ส่งเสริมและสนับสนุนการศึกษา พัฒนาและส่งเสริมภูมิปัญญาท้องถิ่น สืบสานประเพณี และศิลปวัฒนธรรมอันดีงามของท้องถิ่น

ด้านการเมืองการปกครอง

1. พัฒนาประสิทธิภาพการบริหารจัดการ การมีส่วนร่วมและสนับสนุนหลักการปกครองในระบอบประชาธิปไตย

ยุทธศาสตร์การพัฒนา

ยุทธศาสตร์ที่ 1 การพัฒนาโครงสร้างพื้นฐาน

แนวทางการพัฒนา

1. งานถนน ดำเนินการพัฒนาเส้นทางคมนาคมภายในหมู่บ้าน และระหว่างหมู่บ้านภายในตำบลให้ประชาชนได้สัญจรไปมา และขนส่งผลิตผลทางการเกษตรได้สะดวก
2. งานไฟฟ้า ดำเนินการสำรวจผู้ที่ไม่มีไฟฟ้าใช้และขยายเขตเพิ่มเติม หรือจัดหาให้ได้ใช้อย่างทั่วถึง ไฟฟ้าสาธารณะทั้งของเก่า และขยายเขตเพิ่มเติมตามถนน ซอยให้ได้รับแสงสว่างมากกว่าในปัจจุบันภายใต้งบประมาณของเทศบาล และกฎหมายที่ให้กระทำได้
3. งานแหล่งน้ำ จัดหาแหล่งน้ำใช้ให้เพียงพอแก่ความต้องการของประชาชนในการแก้ปัญหาภัยแล้งและวางแผนบริการน้ำใช้แก่ประชาชนในฤดูแล้งอย่างทั่วถึง โดยประสานกับหน่วยงานที่เกี่ยวข้อง
4. ประสานแผนงานกับกรมส่งเสริมการปกครองส่วนท้องถิ่น องค์การบริหารส่วนจังหวัด และหน่วยงานที่เกี่ยวข้อง เพื่อพัฒนาโครงสร้างพื้นฐานที่เกินศักยภาพของเทศบาล

ยุทธศาสตร์ที่ 2 การพัฒนาด้านเศรษฐกิจ

แนวทางการพัฒนา

1. ส่งเสริมและสนับสนุนกลุ่มอาชีพให้มีอาชีพที่มั่นคง และมีรายได้เพียงพอต่อการดำรงชีพ
2. ส่งเสริมและสนับสนุนการฝึกอบรมวิชาชีพต่าง ๆ เพื่อให้ประชาชนมีอาชีพ สามารถช่วยเหลือตัวเองได้
3. ส่งเสริมและสนับสนุนกลุ่มเกษตรกรในรูปแบบต่าง ๆ เพื่อพัฒนาผลผลิตคุณภาพสินค้าตามแนวทางเศรษฐกิจพอเพียง
4. ส่งเสริมสินค้าและผลิตภัณฑ์ (OTOP) ของตำบลเข้าสู่ตลาดสินค้าประชานิยมเศรษฐกิจอาเซียน

ยุทธศาสตร์ที่ 3 การพัฒนาด้านทรัพยากรธรรมชาติและสิ่งแวดล้อม

แนวทางการพัฒนา

1. รณรงค์คัดแยกขยะและการบริหารจัดการขยะในชุมชน
2. อนุรักษ์ และบำรุงรักษาทรัพยากรธรรมชาติและสิ่งแวดล้อม
3. รณรงค์ปลูกต้นไม้

ยุทธศาสตร์ที่ 4 การพัฒนาด้าน คน สังคม การศึกษา และสาธารณสุข

แนวทางการพัฒนา

1. ให้การสงเคราะห์แก่ผู้สูงอายุ เด็ก เยาวชนผู้ด้อยโอกาส คนพิการ และผู้ป่วยโรคร้ายแรง ตลอดจนส่งเสริมและสนับสนุนกิจการพัฒนาสตรี
2. ส่งเสริมและสนับสนุนพัฒนาสถาบันครอบครัวภายในตำบลให้เข้มแข็งและอบอุ่น เป็นหน่วยพื้นฐานในด้านเศรษฐกิจ และเป็นภูมิคุ้มกันจากปัญหาสังคม แก่สมาชิกทุกวัยในครอบครัว
3. ให้การสนับสนุนการศึกษาในระดับก่อนปฐมวัย ปฐมวัย และระดับประถมศึกษา ทั้งทางด้านอาหารกลางวันและอาหารเสริม (นม) วัสดุอุปกรณ์ที่ส่งเสริมกิจกรรม การเรียนการสอน เพื่อเป็นพื้นฐานในการจัดการศึกษา ระดับสูงต่อไป
4. สนับสนุนด้านงบประมาณตามโครงการด้านสาธารณสุข
5. ส่งเสริมและสนับสนุนการปฏิบัติงานหน้าที่ของ อสม. อย่างทั่วถึง
6. จัดกิจกรรมในเรื่องสถาบันครอบครัวให้มีส่วนร่วมในการแก้ไขและป้องกันยาเสพติดในชุมชน

ยุทธศาสตร์ที่ 5 ด้านการท่องเที่ยวและศิลปวัฒนธรรมท้องถิ่น

แนวทางการพัฒนา

1. ส่งเสริมกิจกรรมวันสำคัญทางศาสนาและกิจกรรมวันสำคัญต่างๆ
2. ส่งเสริมงานประเพณีต่าง ๆ
3. ส่งเสริมแหล่งท่องเที่ยวในชุมชน
4. ส่งเสริมและพัฒนาผลิตภัณฑ์ภูมิปัญญาท้องถิ่น

ยุทธศาสตร์ที่ 6 การรักษาความมั่นคงภายในและพัฒนาระบบบริหารภายใต้การบริหารงานกิจการบ้านเมืองที่ดี

แนวทางการพัฒนา

1. ส่งเสริมและรักษาไว้ซึ่งสถาบันชาติ ศาสนา พระมหากษัตริย์ ตลอดจนการปกครองในระบอบประชาธิปไตย อันมีพระมหากษัตริย์ ทรงเป็นประมุข

2. ส่งเสริมและให้ความรู้เกี่ยวกับการเมือง การปกครอง ตามระบอบประชาธิปไตย

3. สนับสนุนโครงการอันเนื่องมาจากพระราชดำริ

4. จัดทำแบบพัฒนารายได้โดยปรับปรุงข้อมูลฐานภาษี ตลอดจนดำเนินการจัดเก็บภาษีอย่างทั่วถึง และเป็นธรรม

5. สนับสนุนการพัฒนาบุคลากรของ ทต. ทั้งพนักงานเทศบาลพนักงานจ้างตามภารกิจและสมาชิกสภาเทศบาล ให้มีความรู้คู่คุณธรรมและจริยธรรมในการปฏิบัติงาน

6. ส่งเสริมให้ประชาชนได้มีส่วนร่วมในการพัฒนาท้องถิ่น ในรูปแบบประชาคมหมู่บ้าน และตำบล

ส่วนที่ 3
สถานะการเงินและการคลัง

3.1 สถานการณ์คลัง

1.1 งบประมาณรายจ่ายทั่วไป

ในปีงบประมาณ พ.ศ.2564 ณ วันที่ 30 กันยายน พ.ศ.2564 องค์การปกครองส่วนท้องถิ่นมีสถานะการเงิน ดังนี้

1.1.1 เงินฝากธนาคาร จำนวน 25,347,789.30บาท

1.1.2 เงินสะสม จำนวน 14,922,610.51 บาท

1.1.3 เงินสะสม (ใช้ได้) จำนวน 13,387,953.45 บาท

1.1.4เงินทุนสำรองเงินสะสม จำนวน 11,351,368.19 บาท

1.1.5รายการที่ได้กันเงินไว้แบบก่อนนี้ผูกพันและยังไม่ได้เบิกจ่าย จำนวน 0 โครงการ รวม 0.00 บาท

1.1.6รายการที่ได้กันเงินไว้โดยยังไม่ได้ก่อนนี้ผูกพัน จำนวน 0 โครงการ รวม 0.00 บาท

1.2 เงินกู้ยืมค้าง จำนวน 3,827,787.51 บาท

3.2 เงินรายได้ที่รับจริงของเทศบาล ดังนี้

ปีงบประมาณ	รายได้จัดเก็บเอง	รายได้ที่รัฐบาลจัดเก็บให้	เงินอุดหนุนทั่วไป	เงินอุดหนุนเฉพาะกิจ	รายได้รวม
พ.ศ.2562	2,213,590.92	30,934,390.56	36,348,878.00	9,959,543.00	79,456,402.48
พ.ศ.2563	2,322,032.07	28,139,370.40	49,026,896.00	9,246,358.56	88,734,657.03
พ.ศ.2564	2,264,583.40	31,497,766.63	51,874,905.93	9,814,311.00	94,551,566.96

3.3 รายรับจริงของเทศบาลตามเทศบัญญัติงบประมาณรายจ่ายประจำปี พ.ศ.2564 ดังนี้

รายการ	ประมาณการ	รายรับจริง
รายได้จัดเก็บเอง		
หมวดภาษีอากร	10,000.00	33,720.50
หมวดค่าธรรมเนียม ค่าปรับ และใบอนุญาต	375,000.00	565,087.70
หมวดรายได้จากทรัพย์สิน	95,000.00	146,484.69
หมวดรายได้จากสาธารณูปโภคและการพาณิชย์	1,000,000.00	1,178,766.00
หมวดรายได้เบ็ดเตล็ด	430,000.00	340,526.51
รวมรายได้จัดเก็บเอง	1,910,000.00	2,264,583.40
รายได้ที่รัฐบาลเก็บแล้วจัดสรรให้องค์กรปกครองส่วนท้องถิ่น		
หมวดภาษีจัดสรร	29,890,000.00	31,497,766.63
รวมรายได้ที่รัฐบาลเก็บแล้วจัดสรรให้องค์กรปกครองส่วนท้องถิ่น	29,890,000.00	31,497,766.63
รายได้ที่รัฐบาลอุดหนุนให้องค์กรปกครองส่วนท้องถิ่น		
หมวดเงินอุดหนุนทั่วไป	50,670,000.00	51,874,905.93
รวมรายได้ที่รัฐบาลอุดหนุนให้องค์กรปกครองส่วนท้องถิ่น	50,670,000.00	51,874,905.93
หมวดเงินอุดหนุนเฉพาะกิจ		8,914,311
รวม	82,470,000.00	94,551,566.96

หมายเหตุ : รายรับจริง ตั้งแต่ 1 ต.ค.2563 – 30ก.ย.2564

3.4 รายจ่ายตามเทศบัญญัติงบประมาณรายจ่ายประจำปี พ.ศ.2564 ดังนี้

รายการ	ประมาณการ	รายจ่ายจริง
งบกลาง	22,828,710.00	21,522,847.26
รายจ่ายตามประมาณการ		
เงินเดือน(ฝ่ายการเมือง)	2,848,320.00	2,093,972.00
เงินเดือน(ฝ่ายประจำ)	25,375,800.00	21,928,915.00
ค่าตอบแทน	975,000.00	722,038.75
ค่าใช้สอย	10,581,430.00	10,253,874.94
ค่าวัสดุ	6,037,000.00	9,676,127.56
ค่าสาธารณูปโภค	1,096,740.00	1,407,248.76
ค่าครุภัณฑ์	259,000.00	329,690.00
ค่าที่ดินและสิ่งก่อสร้าง	5,614,000.00	4,285,300.00
รายจ่ายอื่น		
เงินอุดหนุน	6,854,000.00	14,110,635.28
รวมรายจ่ายตามประมาณการ	82,470,000.00	86,330,649.55

หมายเหตุ : รายจ่ายจริง ตั้งแต่ 1 ต.ค.2563 -30 ก.ย.2564

เทศบาลตำบลนาทัน ได้ดำเนินโครงการตามเทศบัญญัติงบประมาณรายจ่ายประจำปี พ.ศ.2564 ในเขตพื้นที่ตำบลนาทันโดยได้รับความร่วมมือจากการส่งเสริมและสนับสนุนจากภาคประชาชน ภาครัฐและภาคเอกชนในเขตพื้นที่ส่งผลให้โครงการต่างๆประสบผลสำเร็จตามวัตถุประสงค์ ก่อให้เกิดประโยชน์แก่ประชาชนในพื้นที่ โดยมีผลดำเนินงานที่สำคัญแยกตามยุทธศาสตร์ ดังนี้

ยุทธศาสตร์ที่ 1 ด้านครงการสร้างพื้นฐาน

1.1 แผนงานเคหะและชุมชน

ภาพถ่ายก่อนซ่อมสร้างผิวAsphaltic Concrete สายทาง กส 2253 บ้านทุ่งคลอง -บ้านนาไร่เดียว (ช่วง บ.โจด ม.4 -บ.นาไร่เดียว ม.16)(เงินอุดหนุนเฉพาะกิจ)



หลังซ่อมสร้างผิว Asphaltic Concrete สายทาง กส 2253 บ้านทุ่งคลอง -บ้านนาไร่เดียว
(ช่วง บ.โจด ม.4 -บ.นาไร่เดียว ม.16)



การก่อสร้างถนนลาดยางชนิดผิวจราจรหนาแน่น (Pave Asphaltic Concrete) ขนาดหน้ากว้าง 6 เมตร - 1 ช่องจราจร
ขนาดประมาณ 4,552,000.00 บาท (สี่พันห้าร้อยห้าหมื่นบาทถ้วน)



หลังดำเนินการก่อสร้างถนนลาดยางผิว Para Asphaltic Concrete สายทางบ้านนาไร่เดียว – วัดเทพนิมิต หมู่
ที่ 6 บ้านนาไร่เดียว



ภาพถ่ายก่อนก่อสร้างถนนคอนกรีตเสริมเหล็ก สายทางบ้านหนองสระพัง-วัดป่าธรรมบุญเสียง หมู่ที่ 3 บ้าน
หนองสระพัง

งบประมาณ 2,186,000.00 บาท (เงินอุดหนุนเฉพาะกิจ)



หลังก่อสร้างถนนคอนกรีตเสริมเหล็ก สายทางบ้านหนองสระพัง-วัดป่าธรรมบุญเส็ง หมู่ที่ 3 บ้านหนองสระพัง




ภาพถ่ายก่อนก่อสร้างงานเสริมผิวลูกรังถนนสายทางบ้านดงสวนพัฒนา ม.15 - วัดถ้ำบอน
งบประมาณ 343,000.00 บาท (เงินอุดหนุนเฉพาะกิจ)



หลังก่อสร้างงานเสริมผิวลูกรังถนนสายทางบ้านดงสวนพัฒนา ม.15 - วัดถ้ำบอน



โครงการก่อสร้างถนนคอนกรีตเสริมเหล็ก (สายไปวัดหนองหิน) หมู่ที่ 11 บ้านโนนค้อ (เงินอุดหนุนเฉพาะกิจ
งบประมาณ 486,000 บาท)



โครงการก่อสร้างถนนคอนกรีตเสริมเหล็ก (สายหน้าโรงเรียนบ้านนาทัน) หมู่ที่ 13 บ้านนาทัน
(เงินอุดหนุนเฉพาะกิจ งบประมาณ 497,000 บาท)



โครงการก่อสร้างถนนคอนกรีตเสริมเหล็ก (สายบ้านหนองสระพัง-ห้วยบง) หมู่ที่ 2 บ้านหนองสระพัง
(เงินอุดหนุนเฉพาะกิจ งบประมาณ 489,000 บาท)



ยุทธศาสตร์ที่ 2 การพัฒนาด้านเศรษฐกิจ

*ไม่มีโครงการดำเนินการ

รูปที่ 2 การฝึกซ้อมการปฏิบัติของอาสาสมัครสาธารณสุขประจำหมู่บ้าน



กลุ่มอาสาสมัครสาธารณสุขประจำหมู่บ้านในเขตอำเภอ-บ้านโพนแพง

โครงการปลูกป่าและป้องกันไฟป่าร่วมกับอุทยานภูผาเหล็ก



ปลูกป่าและป้องกันไฟป่าภูผาเหล็ก

โครงการอนุรักษ์สิ่งแวดล้อมและป้องกันไฟป่าตำบลนาทัน







โครงการ เยาวชนรุ่นใหม่ ร่วมใจต้านภัยยาเสพติด







โครงการตามแนวทางพระราชดำริด้านสาธารณสุข
กิจกรรมปรับปรุงภาวะโภชนาการและสุขภาพเด็ก



กิจกรรม เด็กไทยฉลาดสมวัยด้วยเกลือเสริมไอโอดีน



โครงการส่งเสริมสัมพันธภาพครอบครัวทุกกลุ่มวัย
สนับสนุนจากกรมกิจการสตรีและสถาบันครอบครัว
กระทรวงการพัฒนาสังคมและความมั่นคงของมนุษย์



กิจกรรมคัดกรองการแพร่ระบาดของโรคติดเชื้อไวรัสโคโรนา 2019 (COVID - 19)



กิจกรรมสัตว์ปลอดโรคคนปลอดภัยจากโรคพิษสุนัขบ้า ตามพระปณิธาน ศาสตราจารย์ ดร.สมเด็จพระเจ้าลูกเธอ เจ้าฟ้าจุฬาภรณวลัยลักษณ์อัครราชกุมารี



+

ยุทธศาสตร์ที่ 5 การพัฒนาด้านการท่องเที่ยวและส่งเสริมศิลปวัฒนธรรมท้องถิ่น



โครงการถนนสายบุญบ้านนาตาล
ณ 17 มิถุนายน 2564

โครงการสืบสานประเพณีตักบาตรเทโว วันออกพรรษา ร่วมกับวัดสี่ดาวราราม บ้านนาไร่เดียว หมู่ที่ 16
วันที่ 1 - 2 ตุลาคม 2563






ยุทธศาสตร์ที่ 6 การพัฒนาด้านการรักษาความมั่นคงภายในและพัฒนาระบบบริหาร ภายใต้การบริหารงานกิจการบ้านเมืองที่ดี

กิจกรรมลดอุบัติเหตุช่วงเทศกาลปีใหม่
วันที่ 29 ธันวาคม 2563 - 4 มกราคม 2564






กิจกรรมลดอุบัติเหตุช่วงเทศกาลสงกรานต์
วันที่ 10-16 เมษายน 2564 จุดบริการ ณ เทศบาลตำบลนาทัน



กิจกรรมลดอุบัติเหตุช่วงเทศกาลสงกรานต์
วันที่ 10-16 เมษายน 2564 จุดบริการ ณ ภูนาเพี้ย



กิจกรรมนุ่งซิ่นหัวตะกั่ว ทุกวันอังคาร – ศุกร์



การประชุมพนักงานข้าราชการ พนักงานตามภารกิจ ซีเนเจอร์ภารกิจการปฏิบัติหน้าที่ของเทศบาลตามภารกิจต่างๆ



การประชุมประสานแผนระดับอำเภอคำม่วงเพื่อเสนอโครงการบรรจุในแผนพัฒนาของอบจ.จังหวัดกาฬสินธุ์ เพิ่มเติม
6/2564 และแผนพัฒนาท้องถิ่น พ.ศ.2566-2570



วันพ่อแห่งชาติ
5 ธันวาคม 2564

